

Département :
ALPES DE HAUTE PROVENCE

Commune :
LARDIERS

Section : A
Feuille : 000 A 03

Échelle d'origine : 1/2500
Échelle d'édition : 1/2000

Date d'édition : 19/03/2018
(fuseau horaire de Paris)

Coordonnées en projection : RGF93CC44
©2017 Ministère de l'Action et des
Comptes publics

Commune de LARDIERS (04)

Captage AEP du Font du Save

PERIMETRES DE PROTECTION

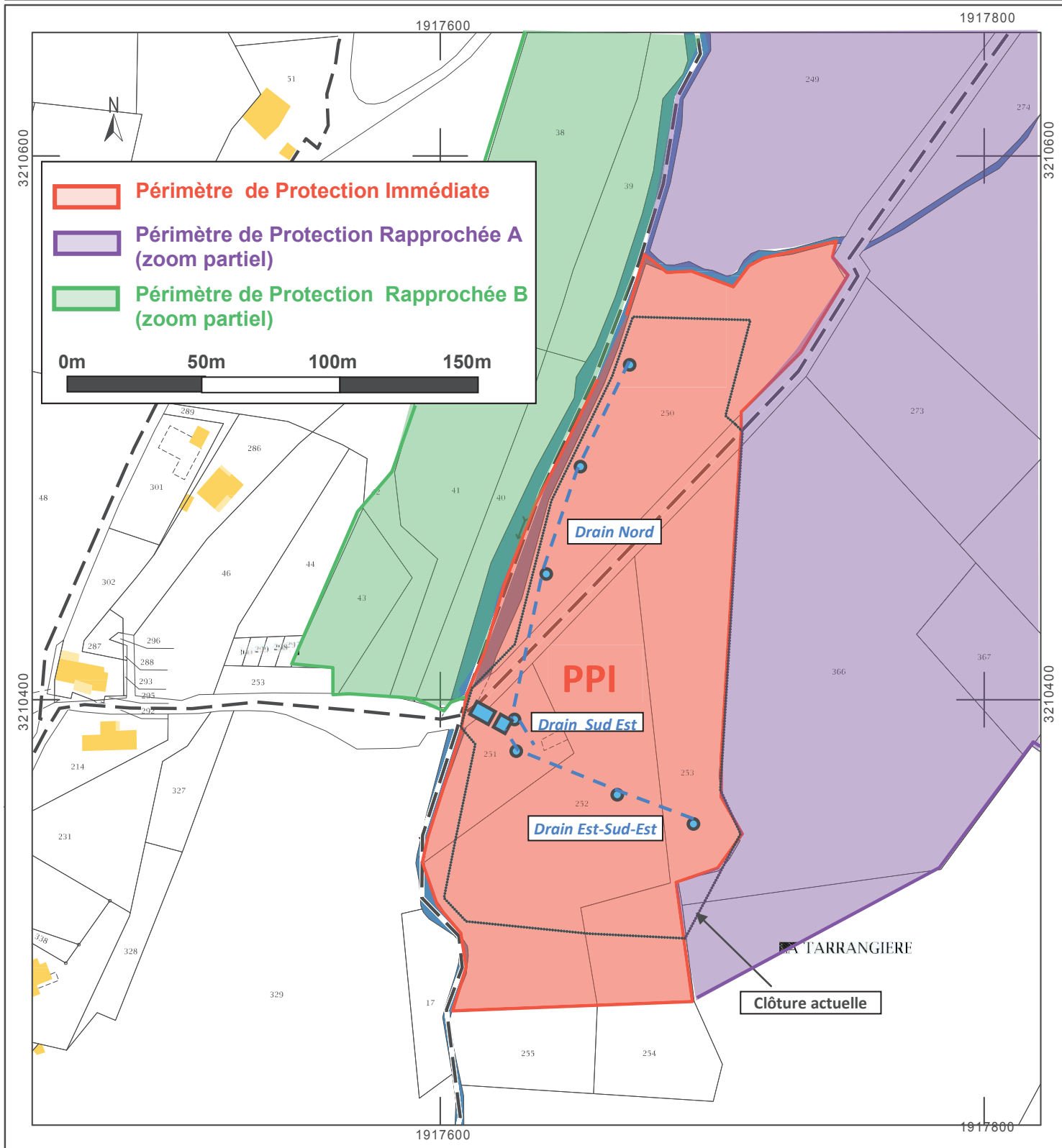
Echelle : 1/2000

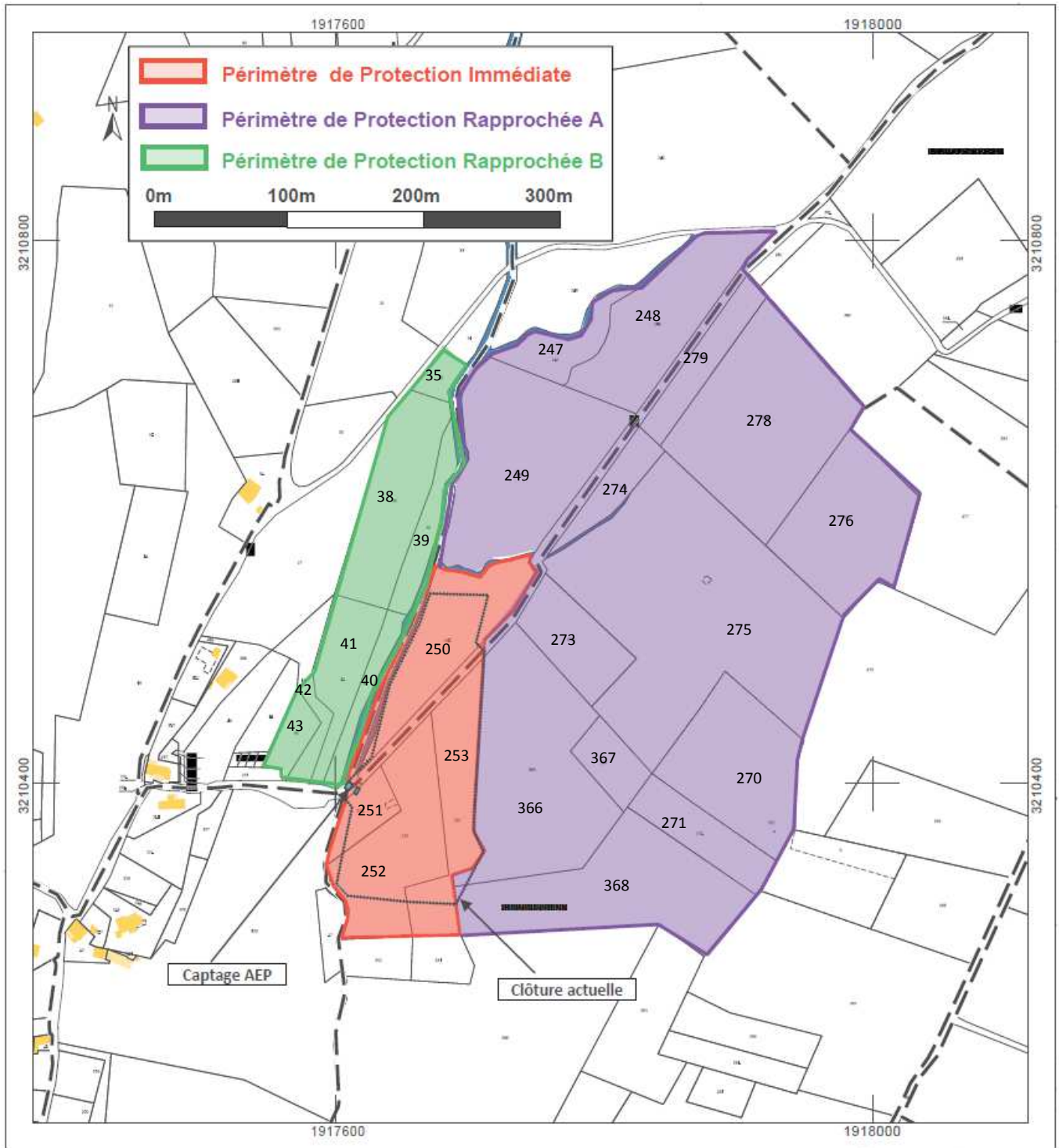
P.BERGERET Hydrogéologue Agréé (04) Décembre 2018

Le plan visualisé sur cet extrait est géré
par le centre des impôts foncier suivant :
DIGNE LES BAINS
19 Bd Victor Hugo 04015
04015 DIGNE LES BAINS CEDEX
tél. 04-92-30-84-66 -fax 04-92-30-84-77
cdif.digne-les-

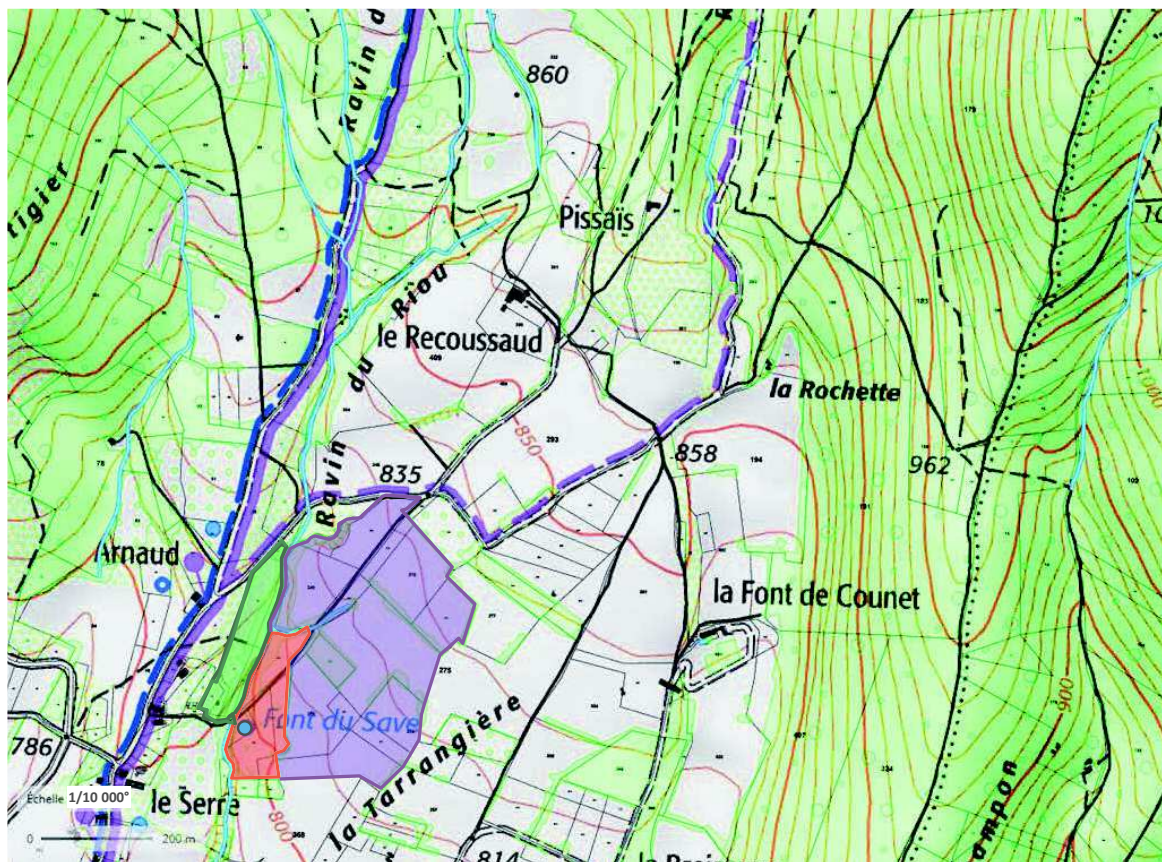
Cet extrait de plan vous est délivré par :

cadastre.gouv.fr





Commune de Lardiers (04) - Captage AEP du Font du Save
PERIMETRES DE PROTECTION
Echelle : 1/10 000



■ Périètre de Protection Immédiate ■ Périètre de Protection Rapprochée A ■ Périètre de Protection Rapprochée B